



ЧЕМПИОНАТ И ПЕРВЕНСТВО ВЛАДИМИРСКОЙ ОБЛАСТИ ПО СПОРТИВНОМУ ТУРИЗМУ ДИСТАНЦИИ-ПЕШЕХОДНЫЕ



4-6 октября 2019 год

Ковровский район

УСЛОВИЯ СОРЕВНОВАНИЙ «ДИСТАНЦИЯ – ПЕШЕХОДНАЯ – СВЯЗКА» КОРОТКАЯ

Класс дистанции – 2

Количество этапов – 6

Характер маркировки – сплошная

Система оценки нарушений – Бесштрафовая (применяется п. 6.2.8.(б))

ОКВ дистанции – __ минут

СТАРТ.

Этап 1. Переправа по параллельным перилам.

Параметры:

Длина этапа	Расстояние от опоры до КЛ	Расстояние между верхней и нижней опорами	Высота нижней ТО над землей
15 м	ИС – 2 м ЦС – 2 м	1,2 м	ИС – 0,8 м; ЦС – 0,8 м

Оборудование:

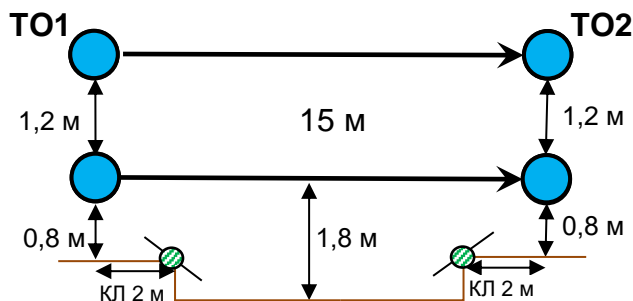
ИС: БЗ, КЛ – начало ОЗ. ТО1 – горизонтальные опоры (верхняя и нижняя), по 1 карабину на каждой опоре.

Судейские верхние перила.

ЦС: БЗ, КЛ – окончание ОЗ, ТО2 – горизонтальные опоры (верхняя и нижняя).

Действия: Движение по п. 7.8.

Обратное движение: по КОД вдоль нитки этапа.



Этап 2. Переправа по бревну

Параметры:

Длина этапа	Длина бревна	Расстояние от ТО1 до КЛ на ЦС	Высота ТО над землей
12 м	10 м	1 м	ТО2 – 1,2 м ТО1 – 1,2 м

Оборудование:


ИС: БЗ, КЛ – начало ОЗ, ТО1 - горизонтальная опора.

Судейские перила.

ЦС: ОЗ, ТО2 – горизонтальная опора.

Действия: Движение участников ногами по бревну по п. 7.8.

Обратное движение: Движение по п. 7.8.



Блок 3-5. Спуск по склону – Подъем по склону – Навесная переправа.

Этап 3. Спуск по склону

Параметры:

Длина этапа	Крутизна	Расстояние от ТО до КЛ	Высота ТО над землей
16 м	30°	1 м	1,2 м

Оборудование:

ИС: БЗ, КЛ – начало ОЗ, ТО1 – горизонтальная опора, судейские перила.

ЦС: БЗ, КЛ – окончание ОЗ.

Действия: Движение участников по п.7.10.

Обратное движение: Движение по п.7.10.

Этап 4. Подъем по склону

Параметры:

Длина этапа	Крутизна	Расстояние от ТО2 до КЛ	Высота ТО над землей
16 м	30°	0,5 м	1 м

Оборудование:

ИС: БЗ, КЛ – начало ОЗ, судейские перила.

ЦС: БЗ, КЛ – окончание ОЗ, ТО2 – горизонтальная опора.

Действия: Движение участников по п.7.10.

Обратное движение: Движение по п.7.10.

Этап 5. Навесная переправа

Параметры:

Длина этапа	Крутизна	Расстояние от опоры до КЛ	Высота ТО над землей
19,5 м	0°	ИС – 0,5 м ЦС – 1 м	ИС – 1 м ЦС – 1,2 м

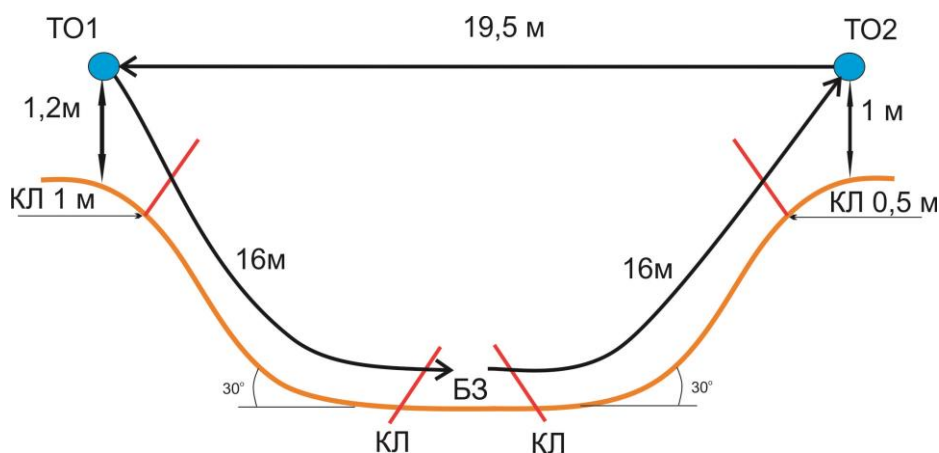
Оборудование:

ИС: БЗ, КЛ – начало ОЗ, ТО2 – горизонтальная опора. Двойные судейские перила.

ЦС: БЗ, КЛ – окончание ОЗ, ТО1 – горизонтальная опора.

Действия: Движение участников по п. 7.9.

Обратное движение: Движение по п. 7.9.



Этап 6. Переправа методом «вертикальный маятник»

Параметры:

Длина этапа	Высота закрепления перил
3 м	6 м

Оборудование этапа:

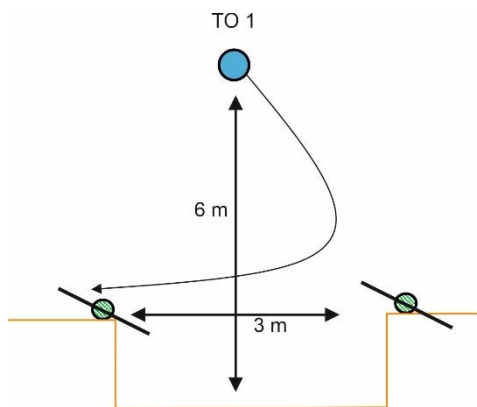
ИС: БЗ, КЛ – начало ОЗ.

Судейские перила.

ЦС: БЗ, КЛ – окончание ОЗ.

Действия: Движение участников по п.п. 7.15, 7.7.

Обратное движение: По КОД вдоль нитки этапа.



ФИНИШ.

Условные обозначения на схемах этапов и блоков этапов	
	Судейские перила и направление движения по ним
	Командные перила и направление движения по ним
	Судейская веревка для восстановления перил и направление движения по ним
	Судейский карабин
	Контрольная линия, выполненная с использованием бревна
	Контрольная линия, выполненная без использования бревна
	ТО оборудованная согласно условиям
	Судейская опора (бревно) необходимая для оборудования этапа
	Линия для обозначения рельефа
	Бревно